

«СОГЛАСОВАНО»  
Начальник управления образования  
« » \_\_\_\_\_ Р.Н.Хузин

«СОГЛАСОВАНО»  
Начальник отдела ГИБДД Управления  
МВД России по г. Набережные Челны  
« » \_\_\_\_\_ Р.З. Кадиков

«УТВЕРЖДАЮ»  
Директор МАОУ «СОШ № 17»  
«do» \_\_\_\_\_ Н.В. Ганиева

**ПАСПОРТ**  
дорожной безопасности образовательного учреждения  
МАОУ «СОШ № 17»

2021г.

Общие сведения

Муниципальное автономное общеобразовательное учреждение «Средняя общеобразовательная школа № 17»

Юридический адрес:

423209, РТ, РФ, г. Набережные Челны, пр-т Раиса Беляева, д. 16 (16/05)

Фактический адрес:

423209, РТ, РФ, г. Набережные Челны, пр-т Раиса Беляева, д. 16 (16/05)

Руководители ОУ:

Директор (руководитель) Ганиева Нурия Вагизовна 39-42-35

Заместитель директора по учебной работе Богачева Наталья Валентиновна 39-42-35

Заместитель директора по воспитательной работе Мансурова Альбина Масгутовна 39-42-35

Ответственные работники муниципального органа образования Заведующий сектором воспитания и дополнительного образования детей Бросалина Татьяна григорьевна

30-57-36

Ответственные от Госавтоинспекции Начальник отдела пропаганды Гайнуллин И.Я.

ГИБДД

51-11-18, 37-95-21

Ответственные работники за мероприятия по профилактике детского травматизма Мансурова Альбина Масгутовна

Заместитель директора по ВР

37-95-73, 37-95-75

Количество учащихся: 655 детей

Наличие уголка по БДД: 2 этаж школы

Наличие класса по БДД: не имеется

Наличие автогородка (площадки) по БДД: не имеется

Наличие автобуса в ОУ: не имеется

Владелец автобуса: -

Время занятий в ОУ:

1-ая смена: 8:30-14:20

2-ая смена: -

Внеклассные занятия: 15:00-19:00

Телефоны оперативных служб:

При пожаре	01
Милиция	02
Скорая помощь	03
Горгаз	04
Теплоснабжение, горячая вода	74-59-05
Горгаз	71-72-42, 72-65-93
Электросети	74-55-52
Горсвет	44-39-05
Водоканал	53-44-80
Дежурная часть	002, 51-18-14
Телефон доверия УГИБДД РТ	(843) 570-59-02
Поисково-спасательная служба	77-77-01
Управление по делам ГО и ЧС г. Набережных Челнов	38-16-01

## Содержание

### I. План-схемы образовательного учреждения.

1. Район расположения образовательного учреждения, пути движения транспортных средств и детей (обучающихся, воспитанников).
2. Организация дорожного движения в непосредственной близости от образовательного учреждения с размещением соответствующих технических средств организации дорожного движения, маршруты движения детей и расположение парковочных мест.
3. Маршруты движения организованных групп детей от образовательного учреждения к стадиону, парку или спортивно-оздоровительному комплексу.
4. Пути движения транспортных средств к местам разгрузки/погрузки и рекомендуемые безопасные пути передвижения детей по территории образовательного учреждения.

### II. Информация об обеспечении безопасности перевозок детей специальным транспортным средством (автобусом).

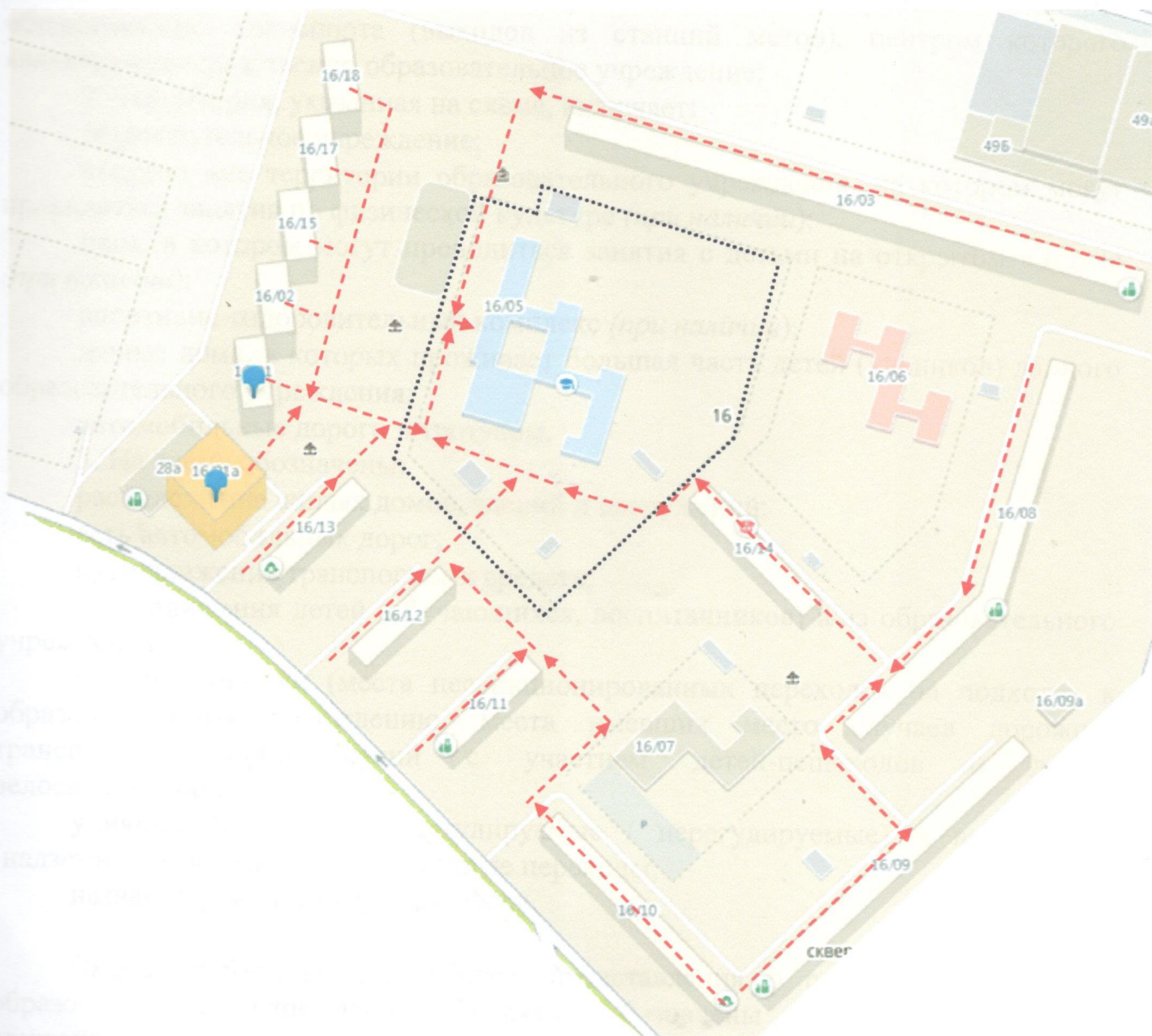
1. Общие сведения.
2. Маршрут движения автобуса до образовательного учреждения.
3. Безопасное расположение остановки автобуса у образовательного учреждения.







### III. Приложения

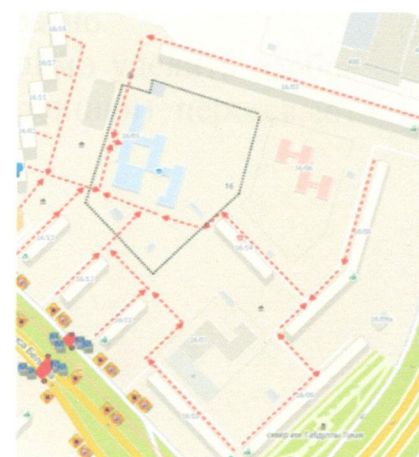
План-схема пути движения транспортных средств и детей (обучающихся, воспитанников) при проведении дорожных ремонтно-строительных работ вблизи образовательного учреждения

# I. План-схема МАОУ «СОШ № 17»

## 1. Район расположения, пути безопасного движения транспортных средств и детей (обучающихся, воспитанников)



-  - движение транспортных средств
-  - надземный пешеходный переход
-  - движение детей (учеников) в (из) образовательное учреждение
-  - искусственное освещение
-  - ограждение образовательного учреждения
-  - искусственная неровность



## Рекомендации к составлению план-схемы района расположения образовательного учреждения

1. Район расположения образовательного учреждения определяется группой жилых домов, зданий и улично-дорожной сетью с учетом остановок общественного транспорта (выходов из станций метро), центром которого является непосредственно образовательное учреждение;

2. Территория, указанная на схеме, включает:

образовательное учреждение;

стадион вне территории образовательного учреждения, на котором могут проводиться занятия по физической культуре (*при наличии*);

парк, в котором могут проводиться занятия с детьми на открытом воздухе (*при наличии*);

спортивно-оздоровительный комплекс (*при наличии*);

жилые дома, в которых проживает большая часть детей (учеников) данного образовательного учреждения;

автомобильные дороги и тротуары.

3. На схеме обозначены:

расположение жилых домов, зданий и сооружений;

сеть автомобильных дорог;

пути движения транспортных средств;

пути движения детей (обучающихся, воспитанников) в/из образовательного учреждения;

опасные участки (места несанкционированных переходов на подходах к образовательному учреждению, места имевших место случаев дорожно-транспортных происшествий с участием детей-пешеходов и детей-велосипедистов);

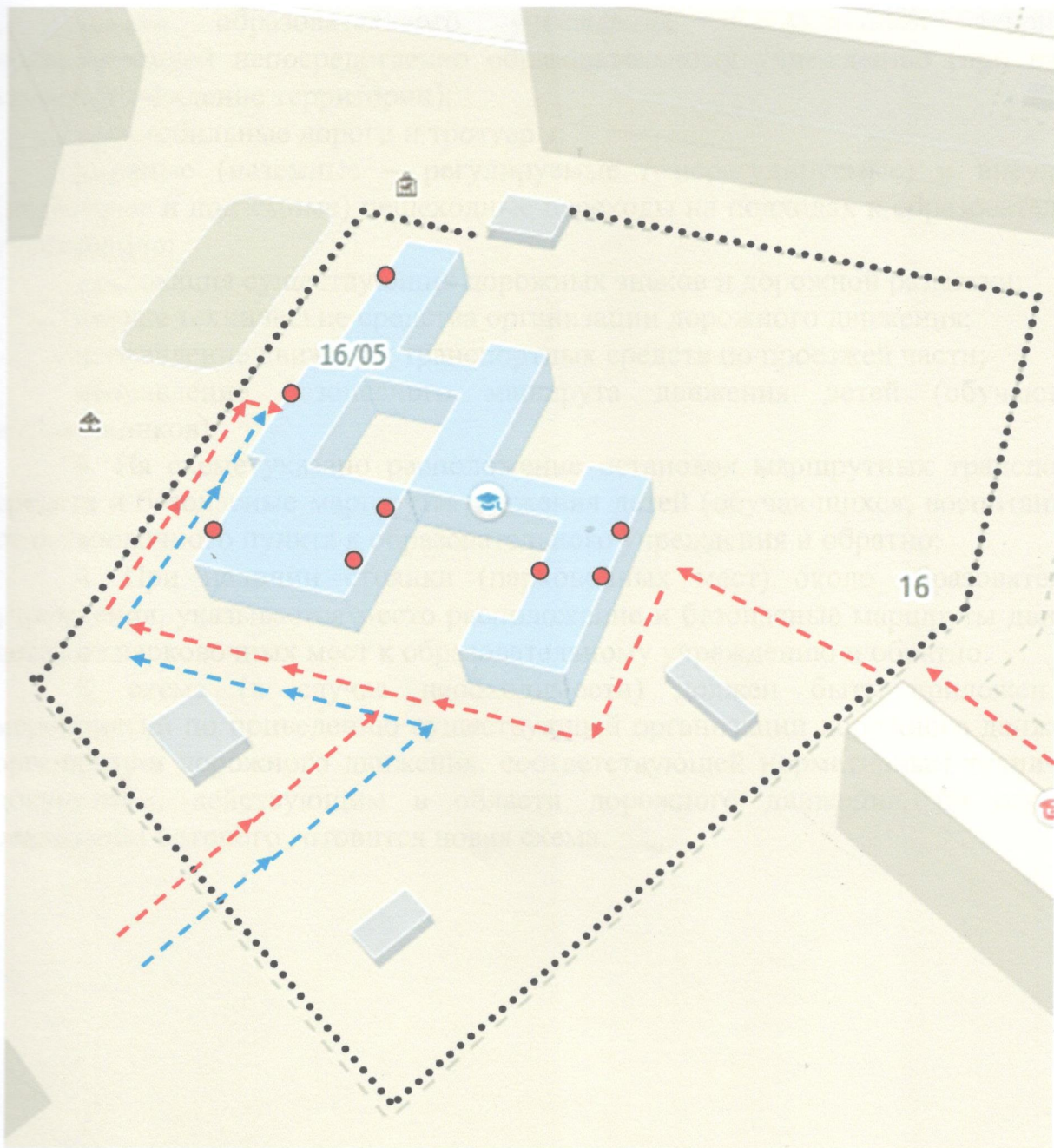
уличные (наземные – регулируемые / нерегулируемые) и внеуличные (надземные и подземные) пешеходные переходы;

названия улиц и нумерация домов.

Схема необходима для общего представления о районе расположения образовательного учреждения. На схеме обозначены наиболее частые пути движения обучающихся от дома (от отдаленных остановок маршрутных транспортных средств) к образовательному учреждению и обратно.

При исследовании маршрутов движения детей необходимо уделить особое внимание опасным зонам, где дети (обучающиеся, воспитанники) пересекают проезжие части дорог не по пешеходному переходу.

**2. Схема организации дорожного движения в непосредственной близости от образовательного учреждения с размещением соответствующих технических средств организации дорожного движения, маршрутов движения детей и расположения парковочных мест**



- ..... - ограждение образовательного учреждения
- - - - -> - движение детей (учеников) в ОУ от остановок маршрутных транспортных средств
- - искусственное освещение
- ▭ - жилая застройка
- ▭ - хозяйственное сооружение
- - - - -> - направление движения детей (учеников) от остановок частных транспортных средств

**Рекомендации к составлению схемы организации дорожного движения в непосредственной близости от образовательного учреждения**

1. Схема организации дорожного движения ограничена автомобильными дорогами, находящимися в непосредственной близости от образовательного учреждения.



2. На схеме обозначаются:

здание образовательного учреждения с указанием территории, принадлежащей непосредственно образовательному учреждению (при наличии указать ограждение территории);

автомобильные дороги и тротуары;

уличные (наземные – регулируемые / нерегулируемые) и внеуличные (надземные и подземные) пешеходные переходы на подходах к образовательному учреждению;

дислокация существующих дорожных знаков и дорожной разметки;

другие технические средства организации дорожного движения;

направление движения транспортных средств по проезжей части;

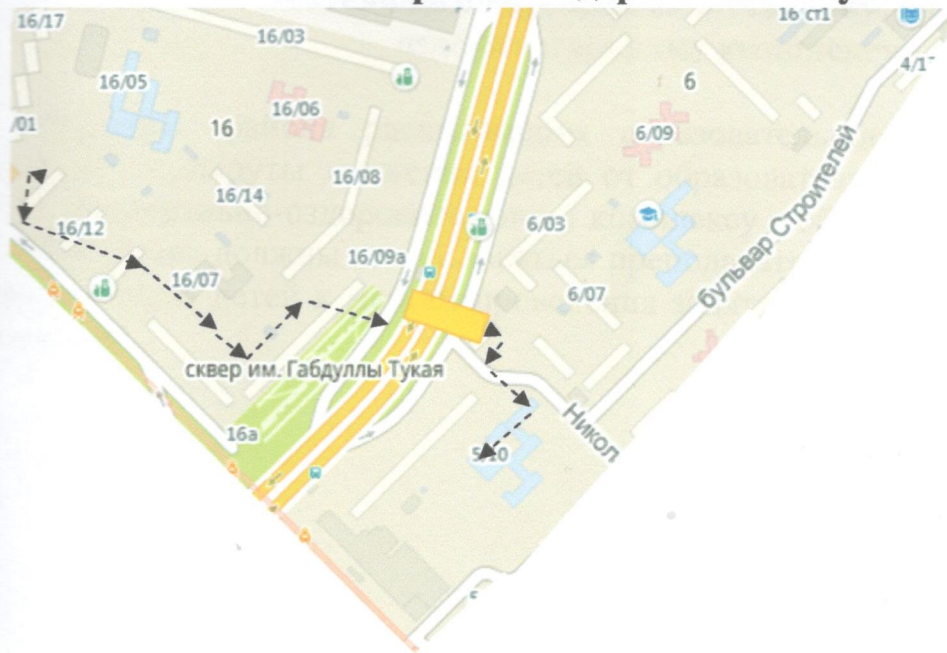
направление безопасного маршрута движения детей (обучающихся, воспитанников).

3. На схеме указано расположение остановок маршрутных транспортных средств и безопасные маршруты движения детей (обучающихся, воспитанников) от остановочного пункта к образовательного учреждения и обратно;

4. При наличии стоянки (парковочных мест) около образовательного учреждения, указывается место расположение и безопасные маршруты движения детей от парковочных мест к образовательному учреждению и обратно.

К схеме (в случае необходимости) должен быть приложен план мероприятий по приведению существующей организации дорожного движения к организации дорожного движения, соответствующей нормативным техническим документам, действующим в области дорожного движения, по окончании реализации которого готовится новая схема.

### 3. Маршруты движения организованных групп детей от образовательного учреждения к стадиону, парку или спортивно-оздоровительному комплексу



- направление безопасного движения группы детей к стадиону



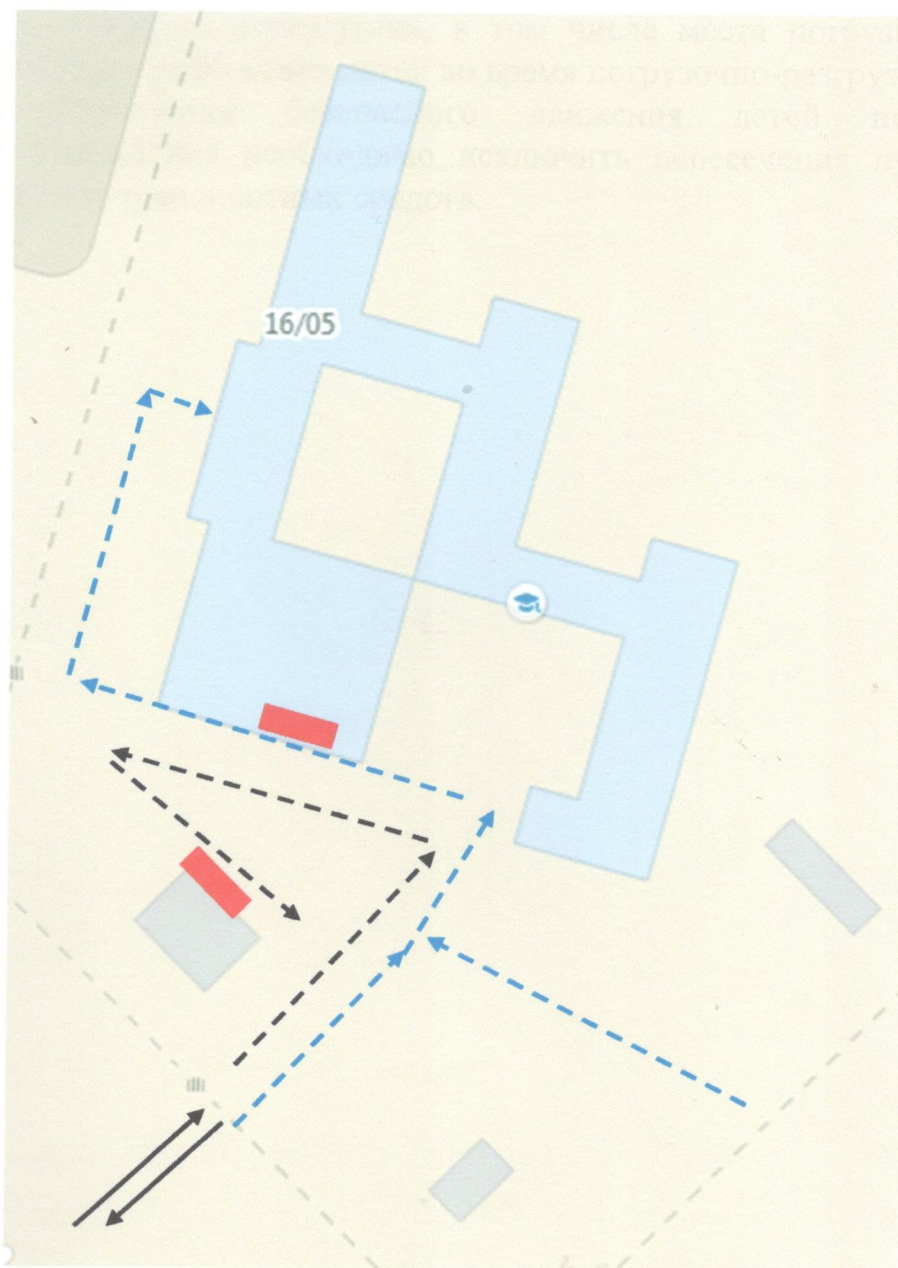
- подземный пешеходный переход

**Рекомендации к составлению схемы маршрутов движения организованных групп детей от образовательного учреждения к стадиону, парку или спортивно-оздоровительному комплексу**

На схеме района расположения образовательного учреждения указываются безопасные маршруты движения детей от образовательного учреждения к стадиону, парку или спортивно-оздоровительному комплексу и обратно.

Эти схемы должны использоваться преподавательским составом при организации движения групп детей к местам проведения занятий вне территории образовательного учреждения.

#### 4. Пути движения транспортных средств к местам разгрузки/погрузки и рекомендуемые безопасные пути передвижения детей по территории образовательного учреждения



- въезд/выезд грузовых транспортных средств



- движение грузовых транспортных средств по территории ОУ



- движение детей на территории ОУ



- место разгрузки/выгрузки

**Рекомендации к составлению схемы пути движения транспортных средств к местам разгрузки/погрузки и рекомендуемые безопасные пути передвижения детей по территории образовательного учреждения**

На схеме указывается примерная траектория движения транспортных средств на территории образовательного учреждения, в том числе места погрузки/разгрузки, а также безопасный маршрут движения детей во время погрузочно-разгрузочных работ.

В целях обеспечения безопасного движения детей по территории образовательного учреждения необходимо исключить пересечения путей движения детей и путей движения транспортных средств.

**II. Информация об обеспечении безопасности перевозок детей специальным транспортным средством (автобусом).**

*(при наличии автобуса(ов))*

**1. Общие сведения**

Марка \_\_\_\_\_  
Модель \_\_\_\_\_  
Государственный регистрационный знак \_\_\_\_\_  
Год выпуска \_\_\_\_\_ Количество мест в автобусе \_\_\_\_\_  
Соответствие конструкции требованиям, предъявляемым к школьным автобусам \_\_\_\_\_

**Сведения о водителе(ях) автобуса(сов)**

Фамилия, имя, отчество, телефон	Дата принятия на работу	Стаж вождения ТС категории D	Дата предстоящего медицинского осмотра	Период проведения стажировки	Сроки повышения квалификации	Допущенные нарушения ПДД / в том числе через «Глонас»

**Организационно-техническое обеспечение**

а) Лицо, ответственное, за обеспечение безопасности дорожного движения (ФИО):

Знаменено \_\_\_\_\_  
Прошло аттестацию \_\_\_\_\_

б) Организация проведения предрейсового медицинского осмотра водителя:

существляет \_\_\_\_\_  
(Ф.И.О. специалиста)

на основании \_\_\_\_\_  
действительного до \_\_\_\_\_

в) Организация проведения предрейсового технического осмотра транспортного средства:

существляет \_\_\_\_\_  
(Ф.И.О. специалиста)

основании \_\_\_\_\_

Исторического до \_\_\_\_\_.

Дата очередного технического осмотра \_\_\_\_\_

\_\_\_\_\_  
\_\_\_\_\_

Место стоянки автобуса в нерабочее время \_\_\_\_\_

случаев, исключающие несанкционированное использование \_\_\_\_\_

\_\_\_\_\_  
\_\_\_\_\_

Место ремонта и технического обслуживания автобуса \_\_\_\_\_

\_\_\_\_\_  
\_\_\_\_\_

Наличие и работоспособность алкозамка. Факты сработки \_\_\_\_\_

\_\_\_\_\_  
\_\_\_\_\_

### 3. Сведения о владельце автобуса

Юридический адрес владельца: \_\_\_\_\_

Фактический адрес владельца: \_\_\_\_\_

Телефон ответственного лица \_\_\_\_\_

(при отсутствии автобуса)

**Сведения об организациях, осуществляющих перевозку детей специальным транспортным средством (автобусом)**

---

---

---

---

---

Рекомендуемый список контактов организаций, осуществляющих перевозку детей специальным транспортным средством (автобусом).

При перевозке детей специальным транспортным средством (автобусом) сторонней организацией заполняется карточка. Заполненная карточка хранится в разделе «Приложение»)



**Информационная карточка  
перевозок детей специальным транспортным средством (автобусом)**

**Общие сведения**

Марка \_\_\_\_\_  
Модель \_\_\_\_\_  
Государственный регистрационный знак \_\_\_\_\_  
Год выпуска \_\_\_\_\_ Количество мест в автобусе \_\_\_\_\_  
Соответствие конструкции требованиям, предъявляемым к школьным автобусам \_\_\_\_\_

**Сведения о владельце**

Владелец \_\_\_\_\_  
(наименование организации)

Юридический адрес владельца \_\_\_\_\_

Фактический адрес владельца \_\_\_\_\_

Телефон ответственного лица \_\_\_\_\_

**Сведения о водителе автобуса**

Фамилия, имя, отчество \_\_\_\_\_

Принят на работу \_\_\_\_\_

Стаж вождения категории D \_\_\_\_\_

Телефон \_\_\_\_\_

**Организационно-техническое обеспечение**

Лицо, ответственное за обеспечение безопасности дорожного движения:

назначено \_\_\_\_\_

прошло аттестацию \_\_\_\_\_

Дата последнего технического осмотра \_\_\_\_\_

Директор (руководитель)

образовательного учреждения \_\_\_\_\_  
(подпись) (Ф.И.О.)

Руководитель организации,

осуществляющей перевозку детей

специальным транспортом

(автобусом)

\_\_\_\_\_ (подпись) (Ф.И.О.)

## Рекомендации к составлению схемы маршрута движения автобуса до образовательного учреждения

На схеме указываются населенные пункты, через которые следует автобус образовательного учреждения, оборудованные места остановок для посадки и высадки детей в каждом населенном пункте и в иных местах по маршруту движения автобуса; непосредственно населенный пункт, где расположено образовательное учреждение.

На схеме указывается безопасный маршрут следования автобуса образовательного учреждения из пункта А в пункт В, а также обозначены:

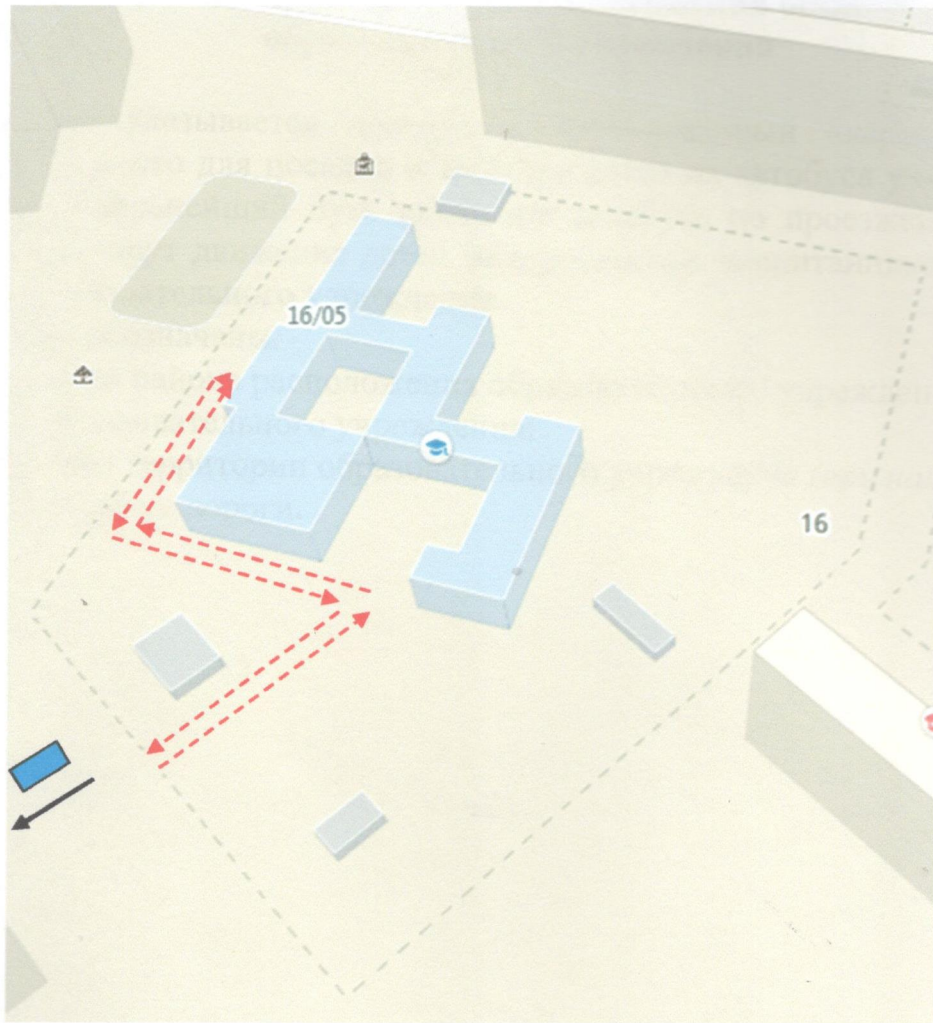
- жилые дома населенных пунктов;
- здание образовательного учреждения;
- автомобильные дороги;
- дислокация существующих дорожных знаков на пути следования автобуса образовательного учреждения;
- пешеходные переходы, пересекающие проезжую часть маршрута движения автобуса образовательного учреждения;
- другие технические средства организации дорожного движения на маршруте движения автобуса образовательного учреждения.




Дополнительно, при наличии трудных (опасных) участков дорог по пути следования автобуса, представляется целесообразным давать их подробное описание с рекомендациями по безопасному преодолению.

Кроме того, рекомендуется дополнять паспорт фотоматериалами с изображением таких участков, а также с изображениями остановочных пунктов и мест ожидания.

В случаях, когда осуществляется перевозка детей специальным транспортным средством на экскурсии, спортивные соревнования, в детские оздоровительные лагеря, к месту сдачи государственной аттестации и единого государственного экзамена, Паспорт безопасности маршрута движения автобуса образовательного учреждения дополняется соответствующими схемами дополнительных маршрутов движения специального транспортного средства (автобуса).

### 3. Безопасное расположение остановки автобуса у образовательного учреждения



-  - место посадки/высадки детей (учащихся)
-  - движение школьного автобуса
-  - движение детей к месту посадки/высадки

## Рекомендации к составлению схемы расположения остановки автобуса у образовательного учреждения

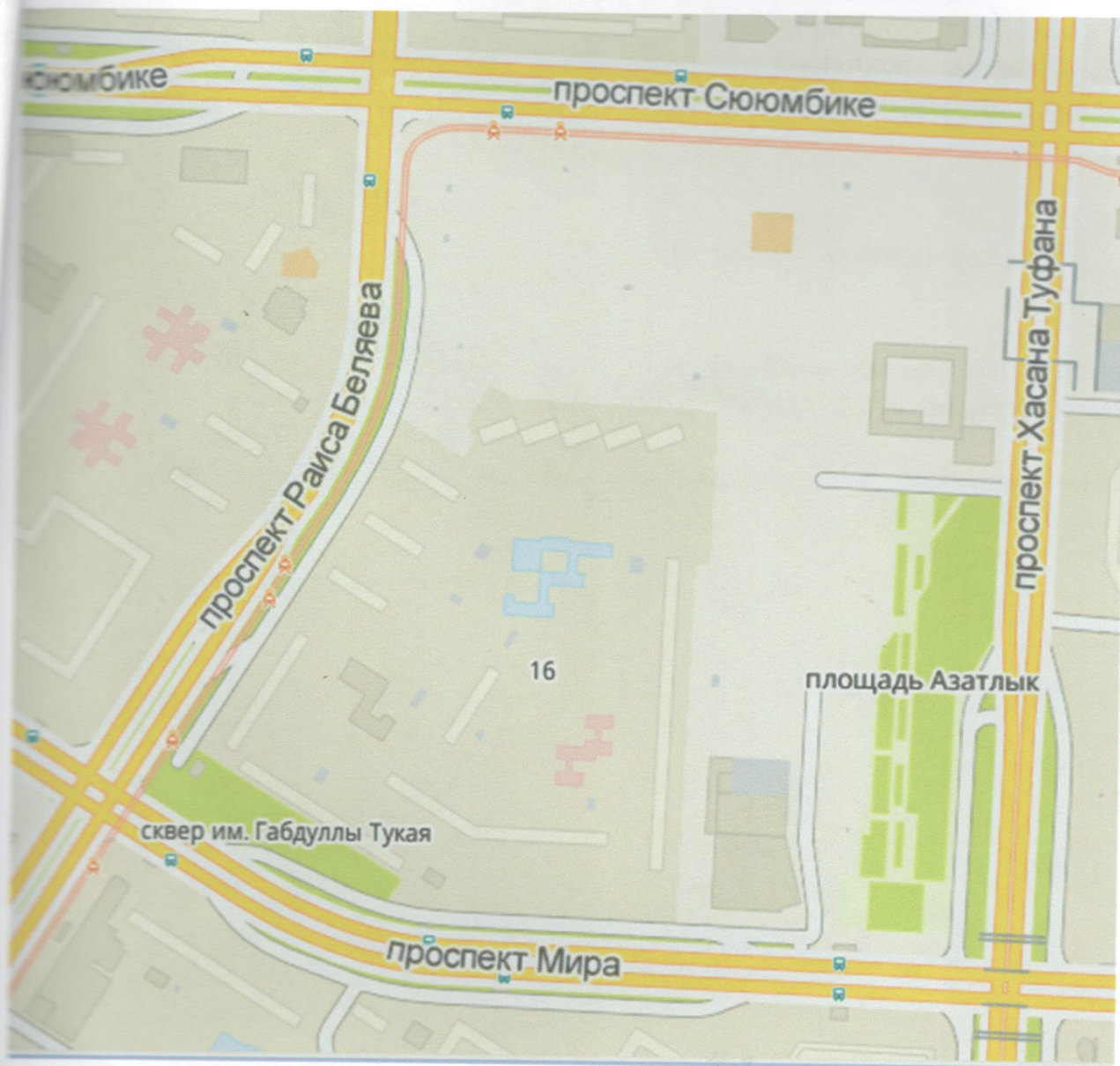
На схеме указывается подъезд в оборудованный «карман» или другое оборудованное место для посадки и высадки детей из автобуса у образовательного учреждения, и дальнейший путь движения автобуса по проезжей части, а также безопасный маршрут движения детей (обучающихся, воспитанников) от остановки автобуса у образовательного учреждения.

На схеме обозначены:

- жилые дома района расположения образовательного учреждения;
- здание образовательного учреждения;
- ограждение территории образовательного учреждения (*при наличии*);
- автомобильные дороги.

## Приложение

**План-схема пути движения транспортных средств и детей (обучающихся, воспитанников)  
при проведении дорожных ремонтно-строительных работ  
вблизи образовательного учреждения**



Рекомендации к составлению план-схемы пути движения транспортных средств и детей (учеников) при проведении дорожных ремонтно-строительных работ вблизи образовательного учреждения

На схеме указывается место производства дорожных ремонтно-строительных работ, его обустройство дорожными знаками и ограждениями, иными техническими средствами организации дорожного движения, а также безопасный маршрут движения детей (обучающихся, воспитанников) к образовательному учреждению с учетом изменения маршрута движения по тротуару.

На схеме обозначены:

- участок производства дорожных ремонтно-строительных работ;
- автомобильные дороги;
- тротуары;
- альтернативные пути (обходы места производства дорожных ремонтно-строительных работ пешеходами и объезды транспортными средствами);
- здание образовательного учреждения;
- ограждение территории образовательного учреждения *(при наличии)*.